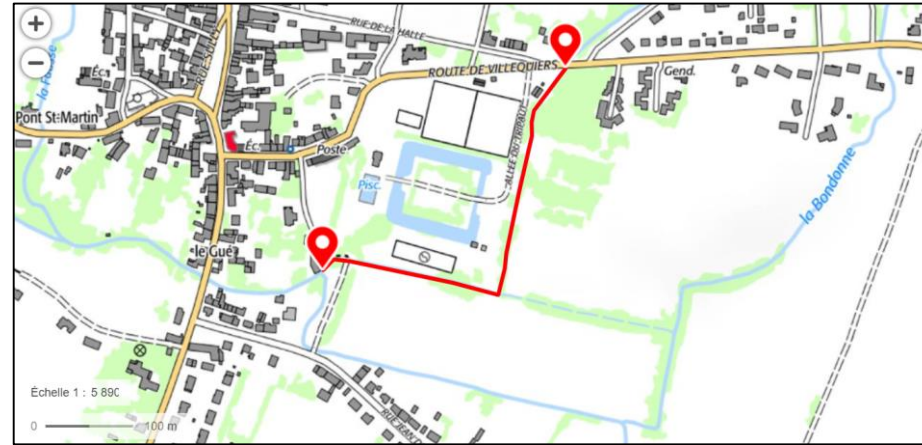
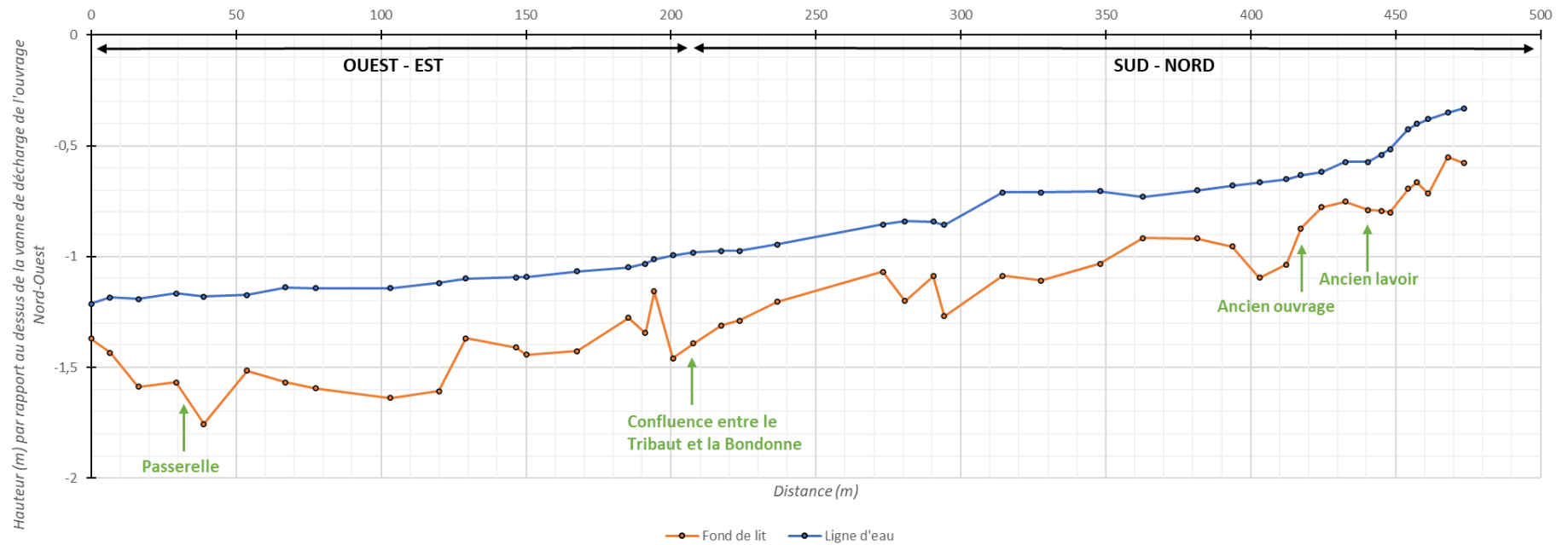


Profils avec ligne d'eau



Profil en long du Tribaut et de la Bondonne à Baugy

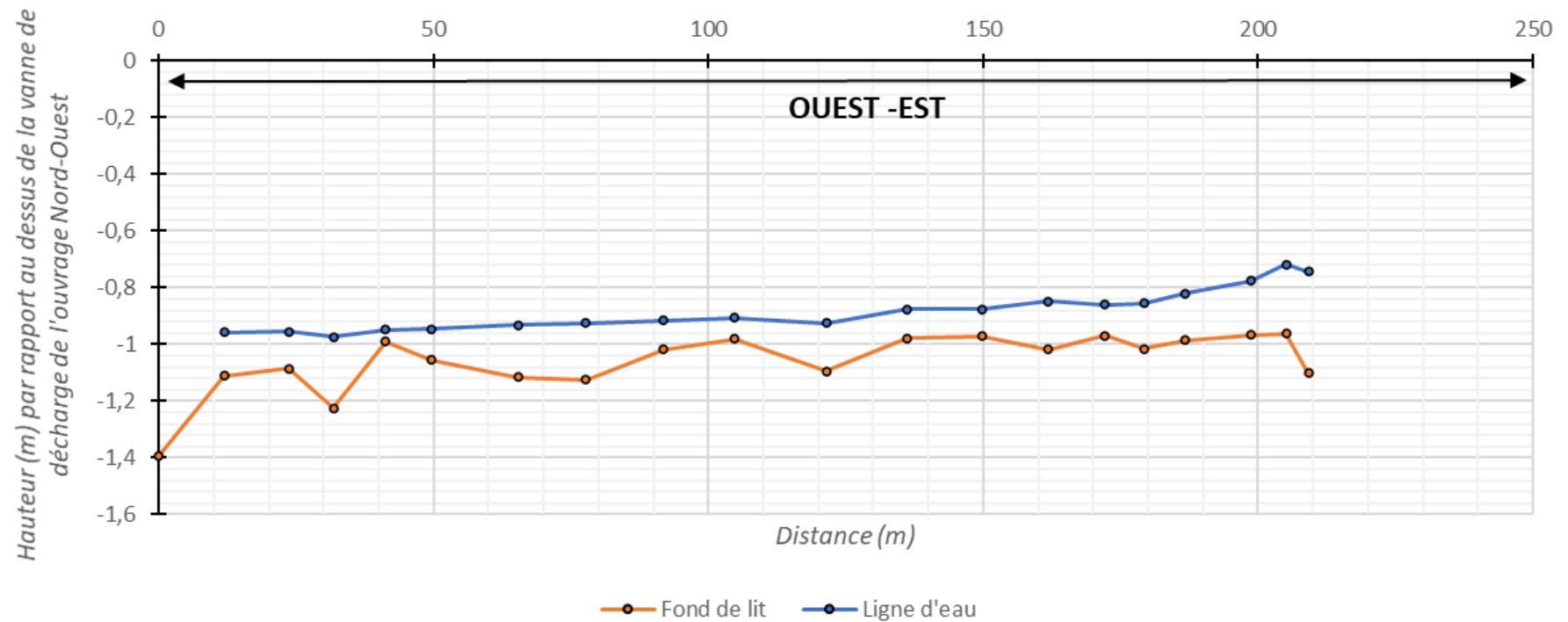
Tronçon entre l'amont de l'ouvrage Nord-Ouest et le pont des Ormes - 10/03/2022





Profil en long de la Bondonne à Baugy

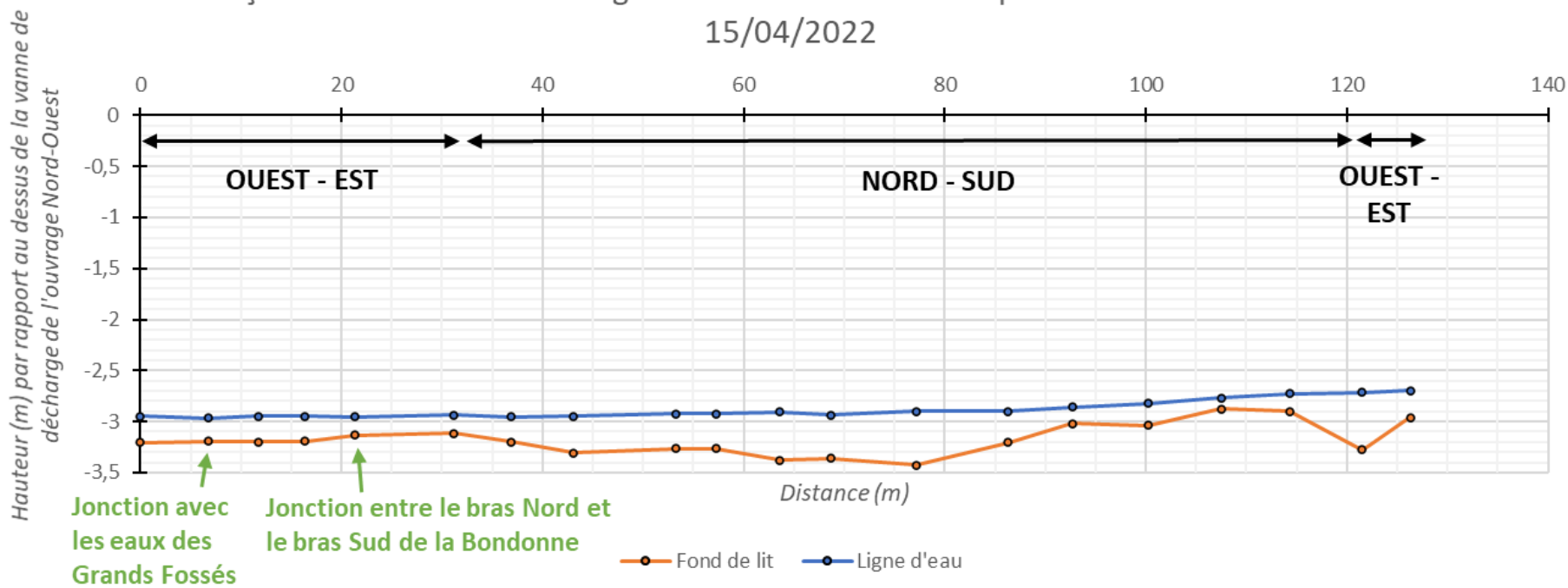
Tronçon entre la confluence avec le Tribaut et l'ouvrage Nord-Est - 14/03/2022





Profil en long de la Bondonne à Baugy

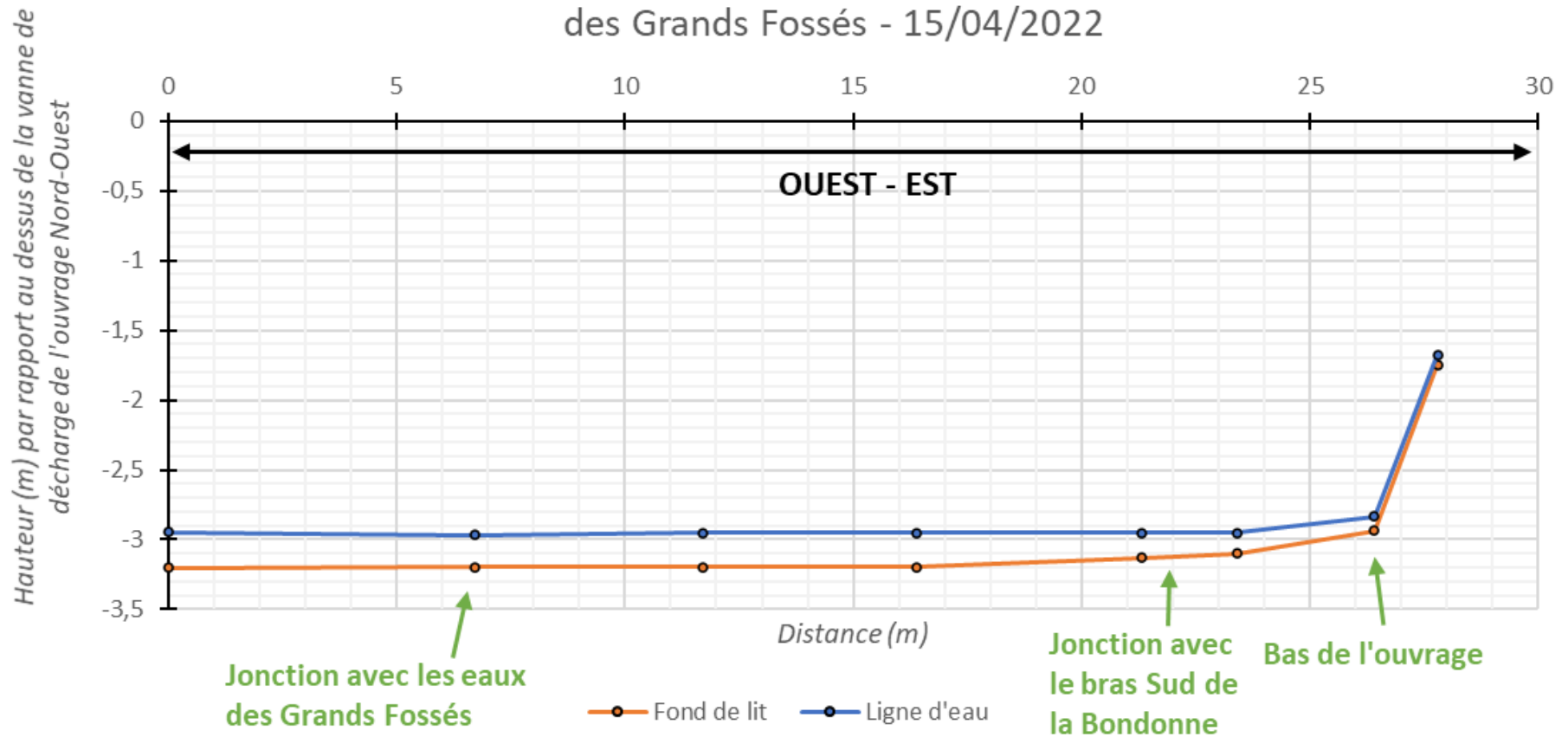
Tronçon entre l'aval de l'ouvrage Nord-Ouest et l'aval du pont de la rue Jean Dubois -
15/04/2022

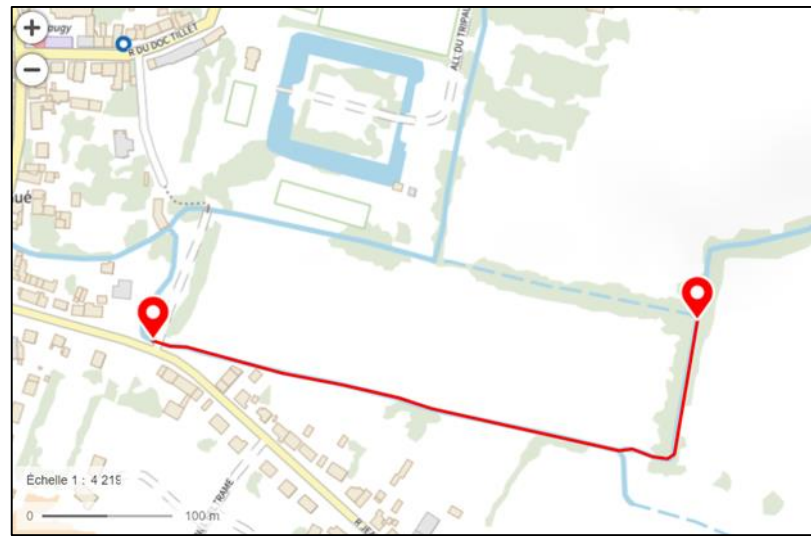




Profil en long de la Bondonne à Baugy

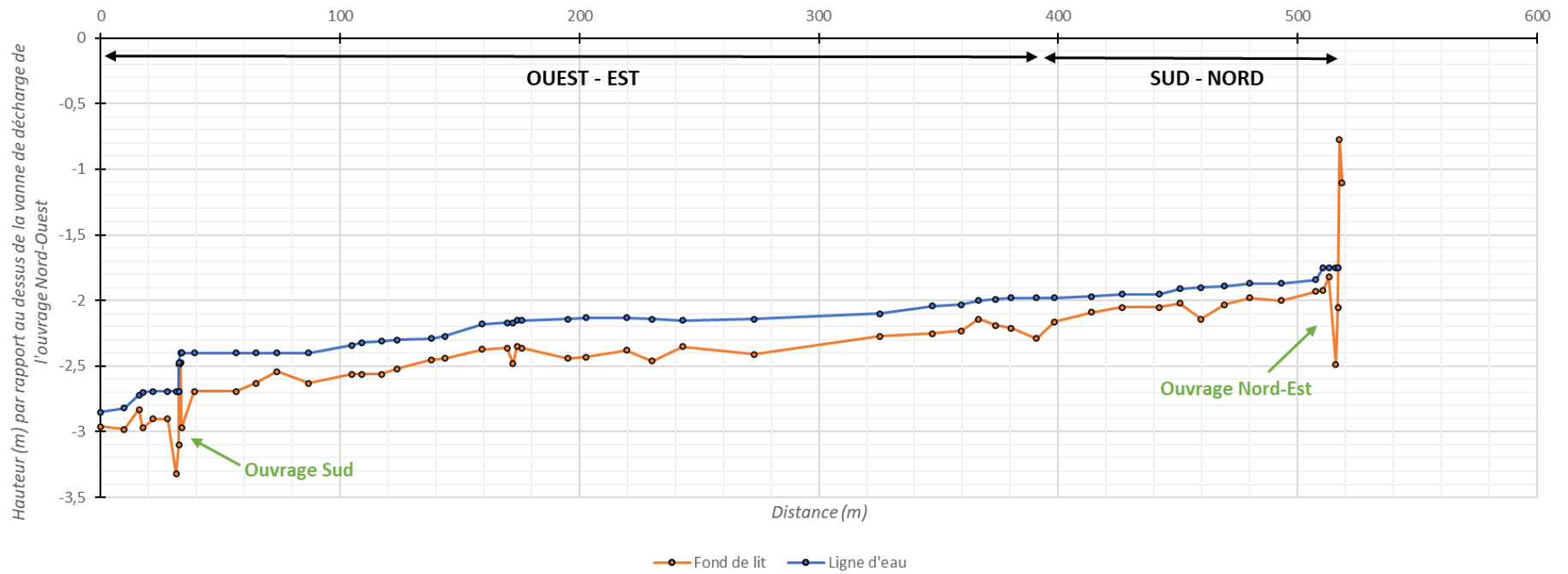
Tronçon entre le haut de l'ouvrage Nord-Ouest et la jonction avec les eaux des Grands Fossés - 15/04/2022





Profil en long de la Bondonne à Baugy

Tronçon entre le pont de la Rue Jean Dubois et l'amont de l'ouvrage Nord-Est - 16/05/2019

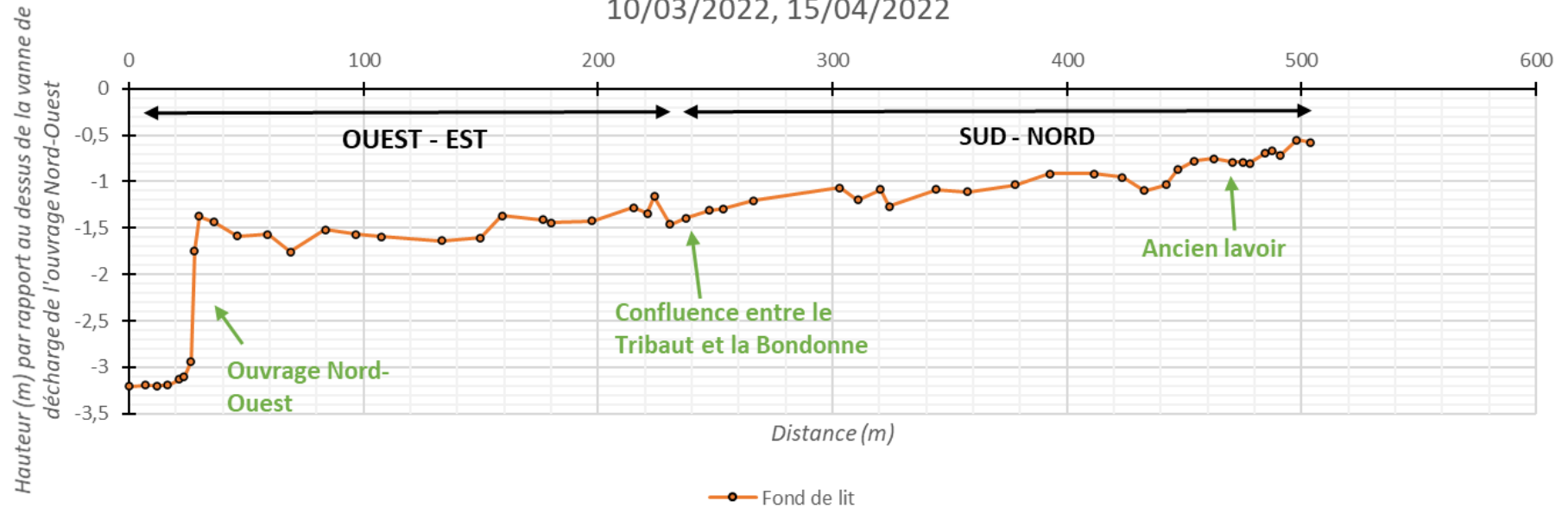


Profils sans ligne d'eau



Profil en long de la Bondonne et du Tribut à Baugy

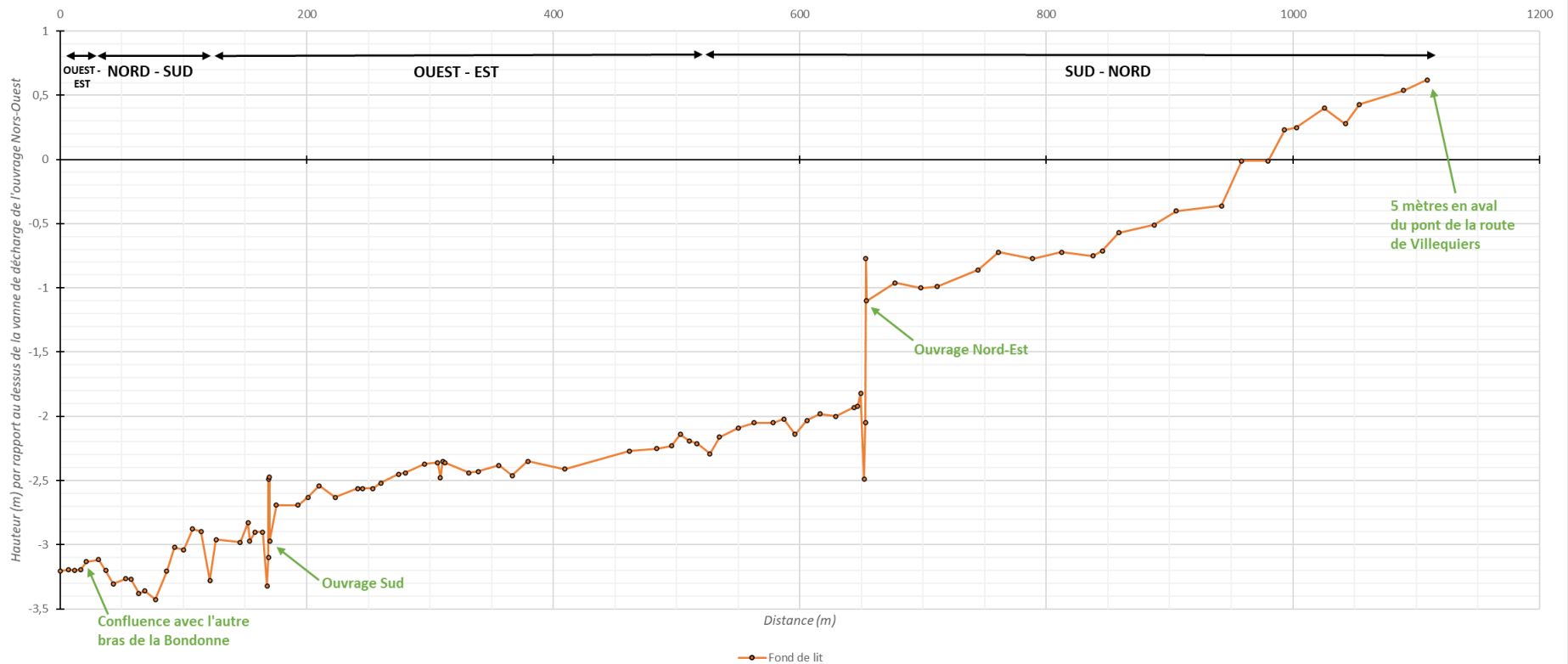
Tronçon entre la jonction avec les eaux des Grands Fossés et le pont des Ormes -
10/03/2022, 15/04/2022





Profil en long de la Bondonne à Baugy

Tronçon entre l'aval de l'ouvrage Nord-Ouest et le pont de la route de Villequiers - 10/10/2018, 16/05/2019, 15/04/2022





Profil en long de la Bondonne à Baugy

Tronçon entre la jonction avec les eaux des Grands Fossés et le pont de la route de Villequiers - 10/10/2018, 10/03/2022, 14/03/2022, 15/04/2022

